

LURZATI ZEDULA • CÉDULA PARCELARIA

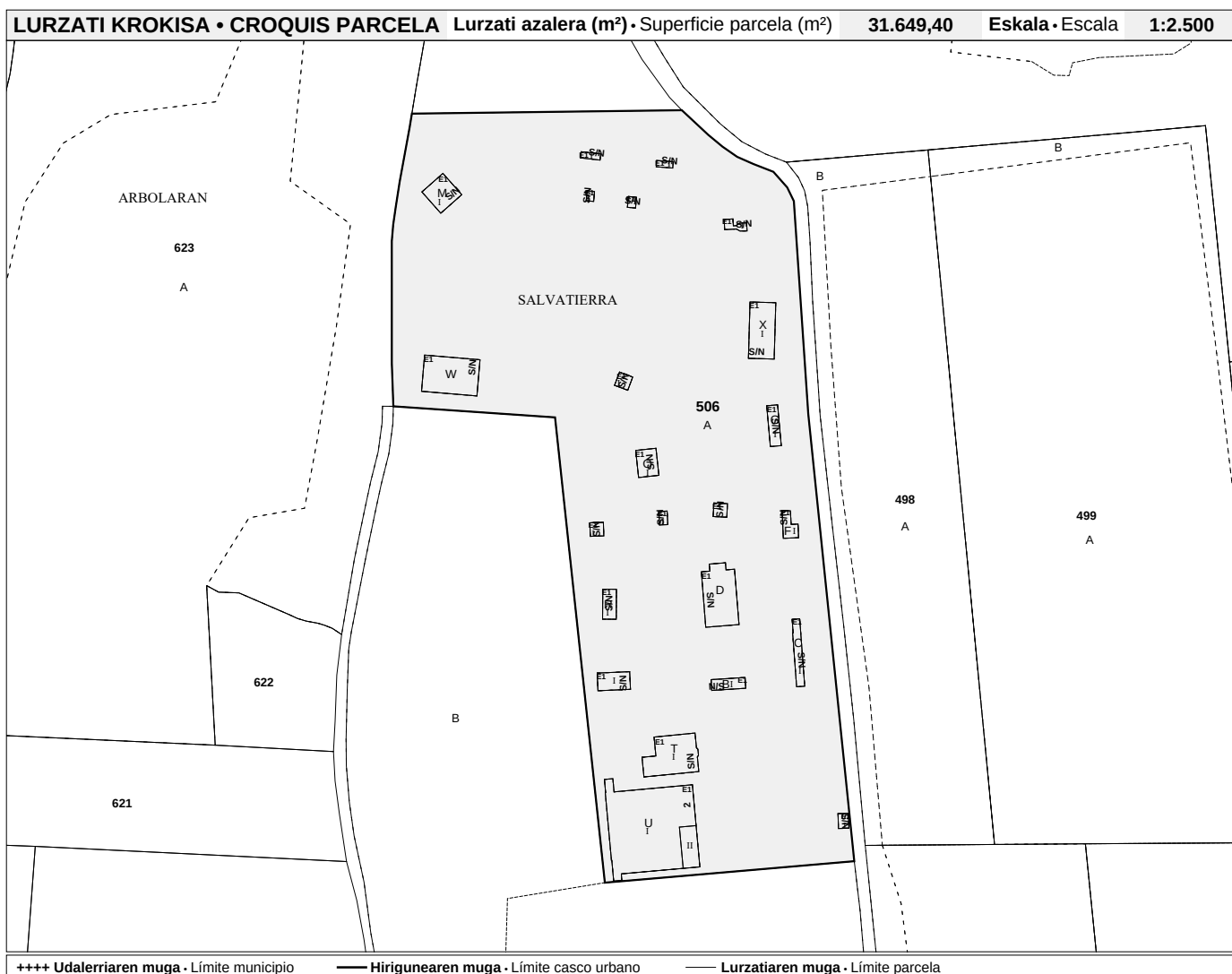
Udalerría • Municipio **BARRUNDIA (13)** Pol. • Pol. **Lurzatia • Parcela 01 0506** Herria • Población **LARREA** Jaulkipen data • Fecha de emisión **18/5/2026**

UNITATEEN DATUAK • DATOS DE LAS UNIDADES

GUZTIRA • TOTAL 26

ERREFERENTZIA(*) REFERENCIA(*)					AZALERAK (m²) SUPERFICIES (m²)		ERABILERA EDO LABORANTZA USO O CULTIVO	
Azpi. Sub.	Eraik. Edif.	Unit. Unid.	KD DC	Zerq. liza. Nat. liza. DC	HELBIDEA EDO AURKINTZA DIRECCIÓN O PARAJE	Nagusia Principal		Esp. kom. Común
0B	0001	0001	GY	U	EPISTEGUIA B	50,20		BILTOKIA,LANTEGIA,ETXAL. • ALMACEN,TALLER,GRAN.
0C	0001	0001	GR	U	EPISTEGUIA B	73,65		BILTOKIA,LANTEGIA,ETXAL. • ALMACEN,TALLER,GRAN.
0D	0001	0001	GX	U	EPISTEGUIA B	267,74		BILTOKIA,LANTEGIA,ETXAL. • ALMACEN,TALLER,GRAN.
0E	0001	0001	GQ	U	EPISTEGUIA B	25,20		BILTOKIA,LANTEGIA,ETXAL. • ALMACEN,TALLER,GRAN.
0F	0001	0001	GW	U	EPISTEGUIA B	44,00		BILTOKIA,LANTEGIA,ETXAL. • ALMACEN,TALLER,GRAN.
0G	0001	0001	GP	U	EPISTEGUIA B	61,09		BILTOKIA,LANTEGIA,ETXAL. • ALMACEN,TALLER,GRAN.
0H	0001	0001	GV	U	EPISTEGUIA B	24,00		BILTOKIA,LANTEGIA,ETXAL. • ALMACEN,TALLER,GRAN.

Ez da amaitu • Continúa ...



(*) Katastroko erreferentziak honako osagai hauek ditu: udalerría, poligonoa, lurzátia, azpilurzátia, eraikina eta unitatea • La referencia se compone de municipio, polígono, parcela, subparcela, edificio y unidad



UNITATEEN DATUAK (jarraipena) • DATOS DE LAS UNIDADES (continuación)

GUZTIRA • TOTAL 26

REFERENCIA					AZALERAK (m²)		ERABILERA EDO LABORANTZA	
REFERENCIA					SUPERFICIES (m²)		USO O CULTIVO	
Azpi. Sub.	Eraik. Edif.	Unid. Unid.	KD DC	Zerg. Iza Nat. Hisc.	HELBIDEA EDO AURKINTZA DIRECCIÓN O PARAJE	Nagusia Principal	Esp. kom. Común	ERABILERA EDO LABORANTZA
0I	0001	0001	GO	U	EPISTEGUIA B	12,07		BILTOKIA,LANTEGIA,ETXAL. • ALMACEN,TALLER,GRAN.
0J	0001	0001	GS	U	EPISTEGUIA B	14,30		BILTOKIA,LANTEGIA,ETXAL. • ALMACEN,TALLER,GRAN.
0K	0001	0001	GY	U	EPISTEGUIA B	16,56		BILTOKIA,LANTEGIA,ETXAL. • ALMACEN,TALLER,GRAN.
0L	0001	0001	GR	U	EPISTEGUIA B	9,98		BILTOKIA,LANTEGIA,ETXAL. • ALMACEN,TALLER,GRAN.
0M	0001	0001	GX	U	EPISTEGUIA B	108,36		BILTOKIA,LANTEGIA,ETXAL. • ALMACEN,TALLER,GRAN.
0N	0001	0001	GQ	U	EPISTEGUIA B	27,14		BILTOKIA,LANTEGIA,ETXAL. • ALMACEN,TALLER,GRAN.
0O	0001	0001	GW	U	EPISTEGUIA B	75,50		BILTOKIA,LANTEGIA,ETXAL. • ALMACEN,TALLER,GRAN.
0P	0001	0001	GP	U	EPISTEGUIA B	15,18		BILTOKIA,LANTEGIA,ETXAL. • ALMACEN,TALLER,GRAN.
0Q	0001	0001	GV	U	EPISTEGUIA B	24,90		BILTOKIA,LANTEGIA,ETXAL. • ALMACEN,TALLER,GRAN.
0R	0001	0001	GO	U	EPISTEGUIA B	55,80		BILTOKIA,LANTEGIA,ETXAL. • ALMACEN,TALLER,GRAN.
0S	0001	0001	GY	U	EPISTEGUIA B	78,43		BILTOKIA,LANTEGIA,ETXAL. • ALMACEN,TALLER,GRAN.
0T	0001	0001	GR	U	EPISTEGUIA B	247,21		BILTOKIA,LANTEGIA,ETXAL. • ALMACEN,TALLER,GRAN.
0T	0001	0002	IR	U	EPISTEGUIA B	8,51		INDUST. LOTURIKO BUL. • OFICINA UNIDO INDUST.
0U	0001	0001	GX	U	EPISTEGUIA, 2 B	1.002,77		BILTOKIA,LANTEGIA,ETXAL. • ALMACEN,TALLER,GRAN.
0U	0001	0002	IX	U	EPISTEGUIA, 2 B	94,56		INDUST. LOTURIKO BUL. • OFICINA UNIDO INDUST.
0V	0001	0001	GQ	U	EPISTEGUIA B	21,23		BILTOKIA,LANTEGIA,ETXAL. • ALMACEN,TALLER,GRAN.
0W	0001	0001	GW	U	EPISTEGUIA B	275,16		BILTOKIA,LANTEGIA,ETXAL. • ALMACEN,TALLER,GRAN.
0X	0001	0001	GP	U	EPISTEGUIA B	194,29		BILTOKIA,LANTEGIA,ETXAL. • ALMACEN,TALLER,GRAN.
0A	0000	0000	EQ	R	SALVATIERRA	28.912,60		BAZKATARAKO ALFER LURRA BAKARRA • ERIAL A PASTOS UNICA

HIRI AZPILURZATIEN DATUAK DATOS DE LAS SUBPARCELAS URBANAS

Azpi. Sub.	Librea Libre	AZALERAK (m²)	
		Okupatuta Ocupada	Guztira Total
0B		50,20	50,20
0C		73,65	73,65
0D		267,74	267,74
0E		25,20	25,20
0F		44,00	44,00
0G		61,09	61,09
0H		24,00	24,00
0I		12,07	12,07
0J		14,30	14,30
0K		16,56	16,56
0L		9,98	9,98
0M		108,36	108,36
0N		27,14	27,14
0O		75,50	75,50
0P		15,18	15,18
0Q		24,90	24,90
0R		55,80	55,80
0S		78,43	78,43
0T		255,73	255,73
0U		1.002,77	1.002,77
0V		21,23	21,23

ERAIKINEN DATUAK DATOS DE LOS EDIFICIOS

Azpi. Sub.	Eraikuntza Edificio	Azalera (m²) Superficie (m²)	ANTZINATASUNA ANTIGÜEDAD	
			Eraikuntza Construcción	Eraberritzea Reforma
0B	0001	50,20	1977	
0C	0001	73,65	1977	
0D	0001	267,74	1977	
0E	0001	25,20	1977	
0F	0001	44,00	1977	
0G	0001	61,09	1977	
0H	0001	24,00	1977	
0I	0001	12,07	1977	
0J	0001	14,30	1981	
0K	0001	16,56	1978	
0L	0001	9,98	1977	
0M	0001	108,36	1977	
0N	0001	27,14	1978	
0O	0001	75,50	1976	
0P	0001	15,18	1976	
0Q	0001	24,90	1978	
0R	0001	55,80	1976	
0S	0001	78,43	1979	
0T	0001	255,73	1977	
0U	0001	1.002,77	1976	
0V	0001	21,23	1976	

Ez da amaitu • Continúa ...



HIRI AZPILURZATIEN DATUAK (jarraipena) DATOS DE LAS SUBPARCELAS URBANAS (continuación)

Azpi. Sub.	Librea Libre	AZALERAK (m ²) SUPERFICIES (m ²)	
		Okupatuta Ocupada	Guztira Total
0W		275,16	275,16
0X		197,81	197,81

ERAIKINEN DATUAK (jarraipena) DATOS DE LOS EDIFICIOS (continuación)

Azpi. Sub.	Eraikuntza Edificio	Azalera (m ²) Superficie (m ²)	ANTZINATASUNA ANTIGÜEDAD	
			Eraikuntza Construcción	Eraberritzea Reforma
0W	0001	275,16	1977	
0X	0001	197,81	1986	



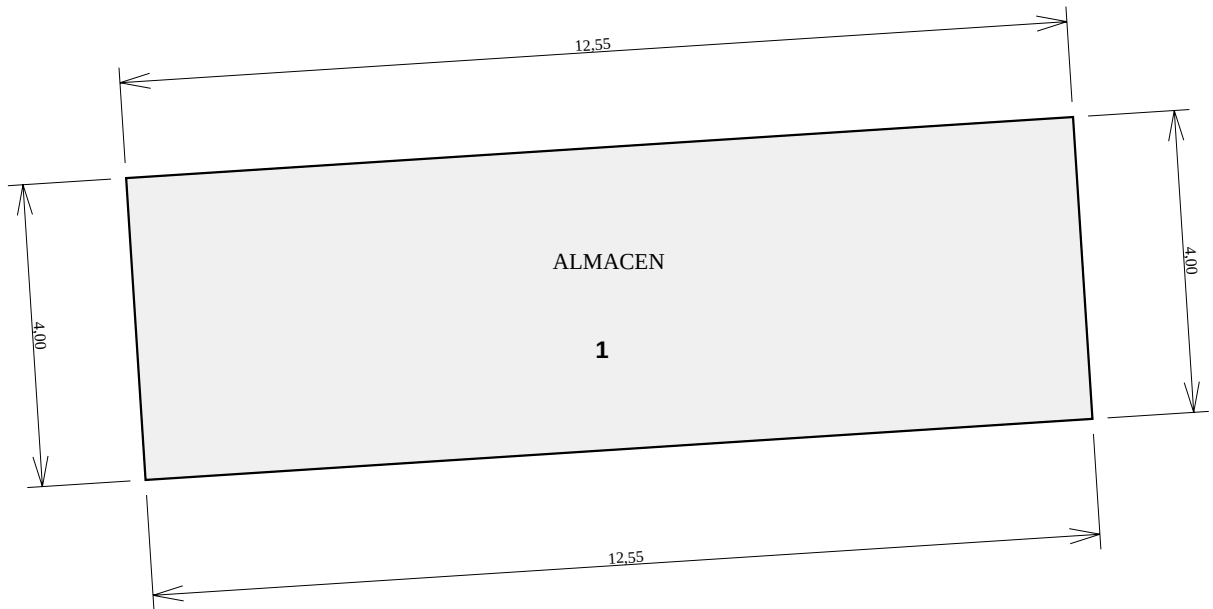
Udalerría • Municipio **BARRUNDIA (13)**

Pol. • Pól. **01**

Lurzatia • Parcela **0506**

KROKISA • CROQUIS Azpi. • Sub. **0B** Eraik. • Edif. **0001** Solairua • Planta **BAJA** Eskala • Escala **1:100**

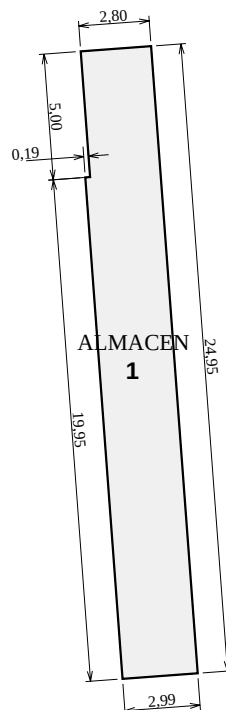
1: 50,20 m²



KROKISA • CROQUIS Azpi. • Sub. **0C** Eraik. • Edif. **0001** Solairua • Planta **BAJA**

Eskala • Escala **1:300**

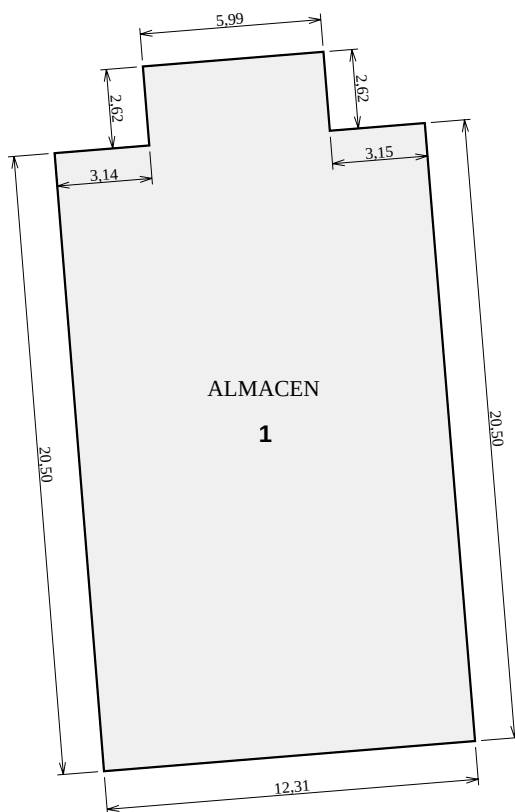
1: 73,65 m²



Udalerría • Municipio **BARRUNDIA (13)** Pol. • Pól. **01** Lurzatia • Parcela **0506**

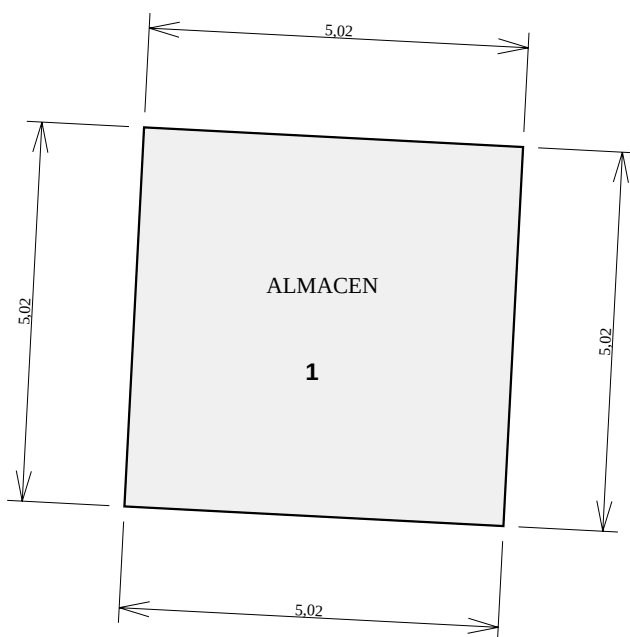
KROKISA • CROQUIS Azpi. • Sub. **0D** Eraik. • Edif. **0001** Solairua • Planta **BAJA** Eskala • Escala **1:250**

1: 267,74 m²



KROKISA • CROQUIS Azpi. • Sub. **0E** Eraik. • Edif. **0001** Solairua • Planta **BAJA** Eskala • Escala **1:100**

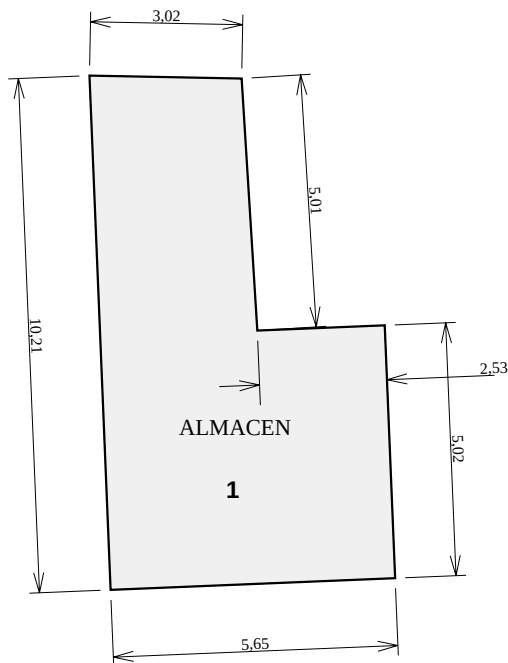
1: 25,20 m²



Udalerria • Municipio **BARRUNDIA (13)** Pol. • Pól. **01** Lurzatia • Parcela **0506**

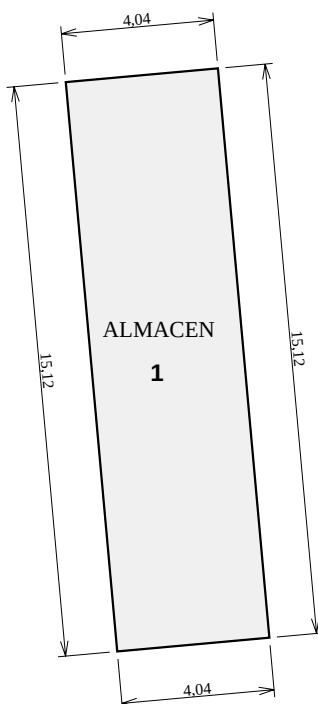
KROKISA • CROQUIS Azpi. • Sub. **0F** Eraik. • Edif. **0001** Solairua • Planta **BAJA** Eskala • Escala **1:150**

1: 44,00 m²



KROKISA • CROQUIS Azpi. • Sub. **0G** Eraik. • Edif. **0001** Solairua • Planta **BAJA** Eskala • Escala **1:200**

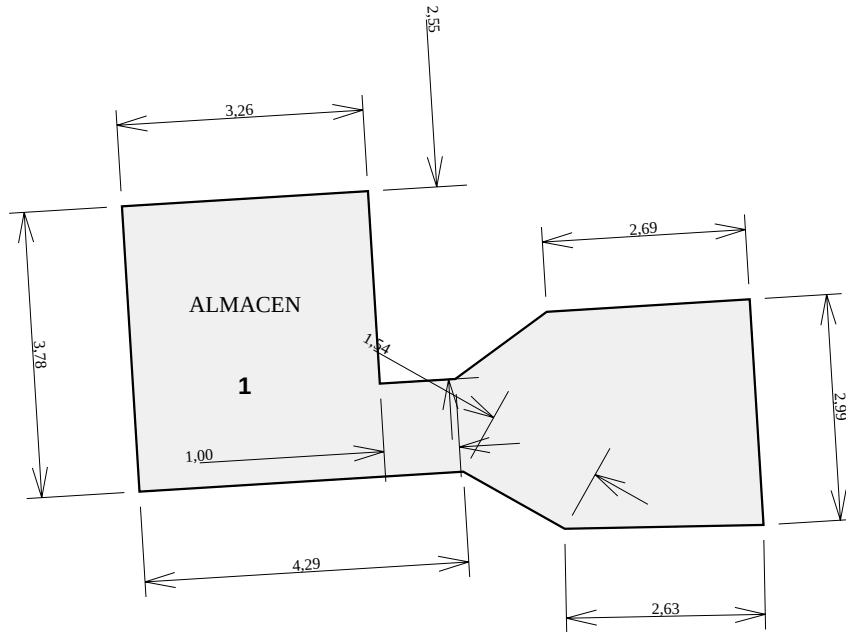
1: 61,09 m²



Udalerría • Municipio **BARRUNDIA (13)** Pol. • Pól. **01** Lurzatia • Parcela **0506**

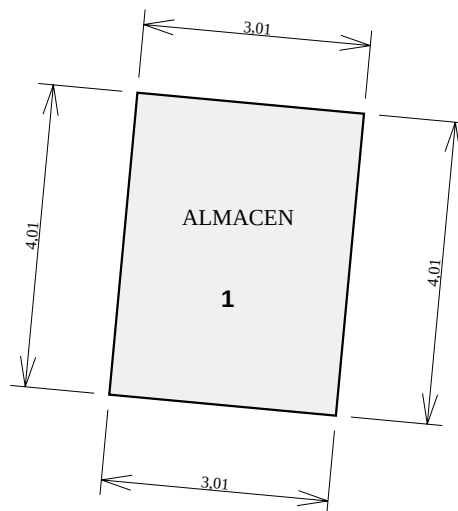
KROKISA • CROQUIS Azpi. • Sub. **0H** Eraik. • Edif. **0001** Solairua • Planta **BAJA** Eskala • Escala **1:100**

1: 24,00 m²



KROKISA • CROQUIS Azpi. • Sub. **0I** Eraik. • Edif. **0001** Solairua • Planta **BAJA** Eskala • Escala **1:100**

1: 12,07 m²

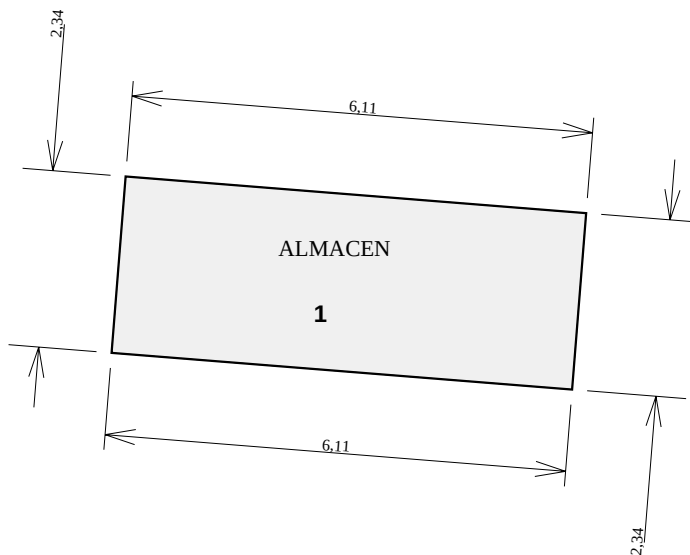




Udalerria • Municipio **BARRUNDIA (13)** Pol. • Pól. **01** Lurzatia • Parcela **0506**

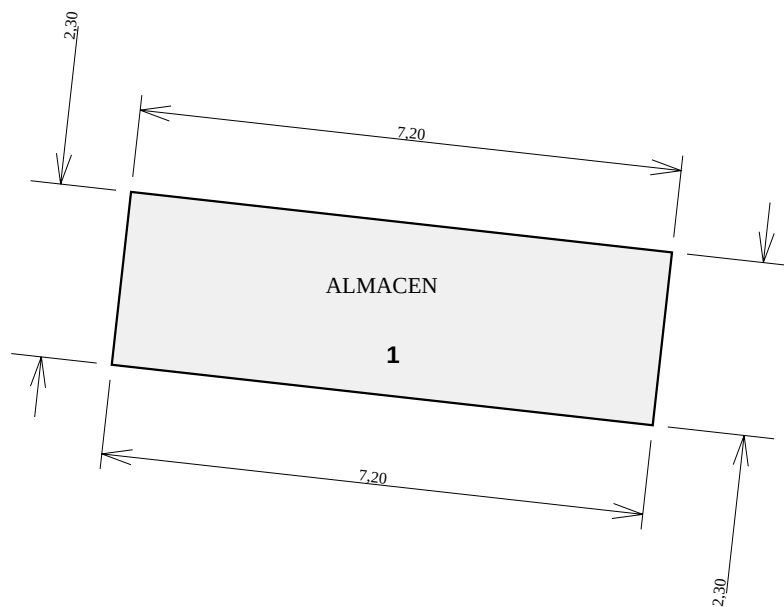
KROKISA • CROQUIS Azpi. • Sub. **0J** Eraik. • Edif. **0001** Solairua • Planta **BAJA** Eskala • Escala **1:100**

1: 14,30 m²



KROKISA • CROQUIS Azpi. • Sub. **0K** Eraik. • Edif. **0001** Solairua • Planta **BAJA** Eskala • Escala **1:100**

1: 16,56 m²





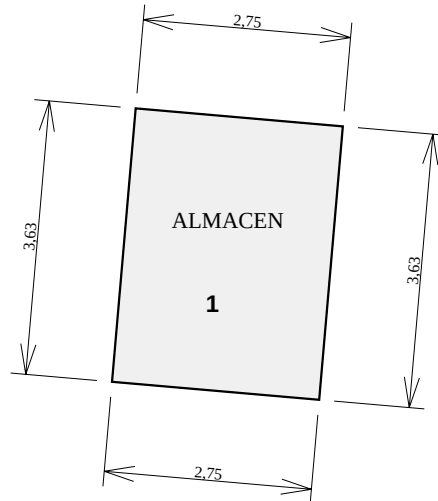
Udalerria • Municipio **BARRUNDIA (13)**

Pol. • Pól. **01**

Lurzatia • Parcela **0506**

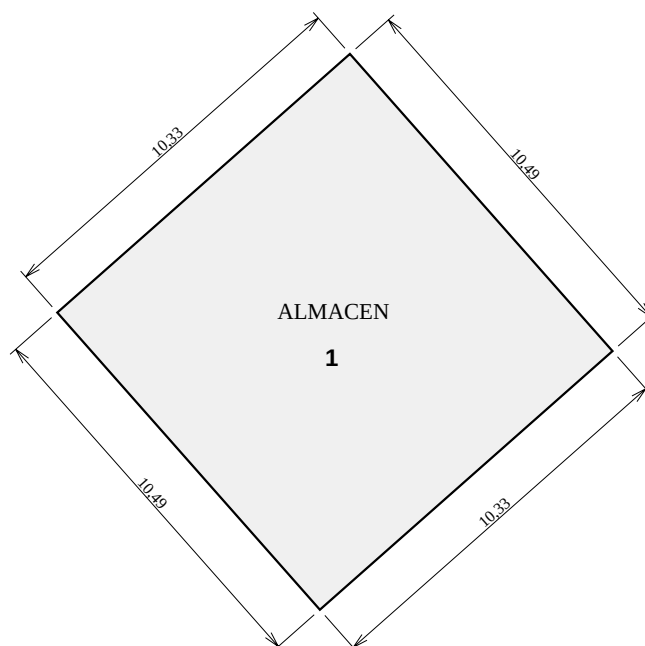
KROKISA • CROQUIS Azpi. • Sub. **0L** Eraik. • Edif. **0001** Solairua • Planta **BAJA** Eskala • Escala **1:100**

1: 9,98 m²



KROKISA • CROQUIS Azpi. • Sub. **0M** Eraik. • Edif. **0001** Solairua • Planta **BAJA** Eskala • Escala **1:200**

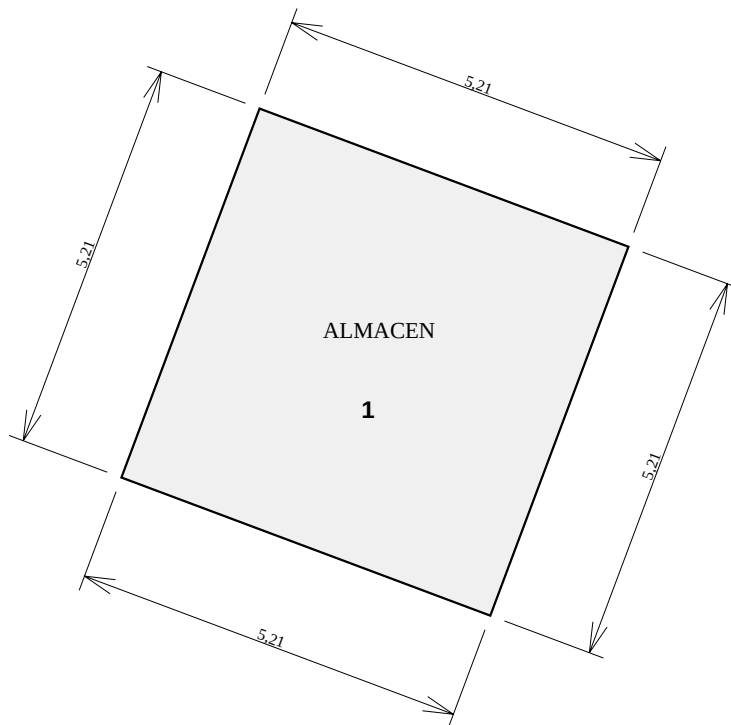
1: 108,36 m²



Udalerria • Municipio **BARRUNDIA (13)** Pol. • Pól. **01** Lurzatia • Parcela **0506**

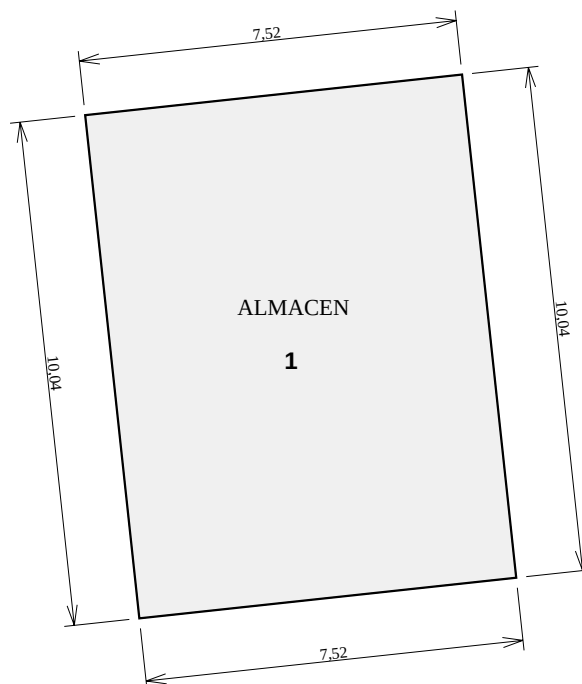
KROKISA • CROQUIS Azpi. • Sub. **0N** Eraik. • Edif. **0001** Solairua • Planta **BAJA** Eskala • Escala **1:100**

1: 27,14 m²



KROKISA • CROQUIS Azpi. • Sub. **00** Eraik. • Edif. **0001** Solairua • Planta **BAJA** Eskala • Escala **1:150**

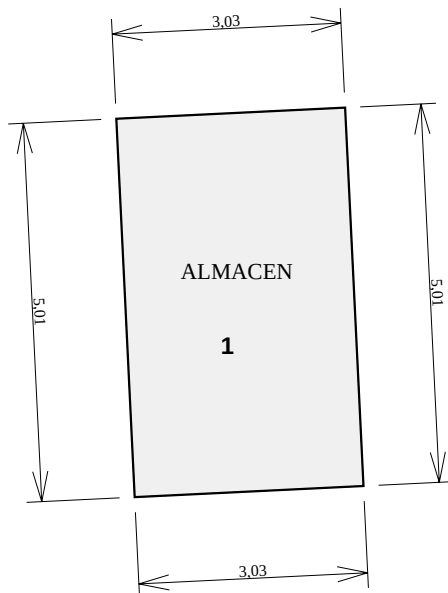
1: 75,50 m²



Udalerría • Municipio **BARRUNDIA (13)** Pol. • Pól. **01** Lurzatia • Parcela **0506**

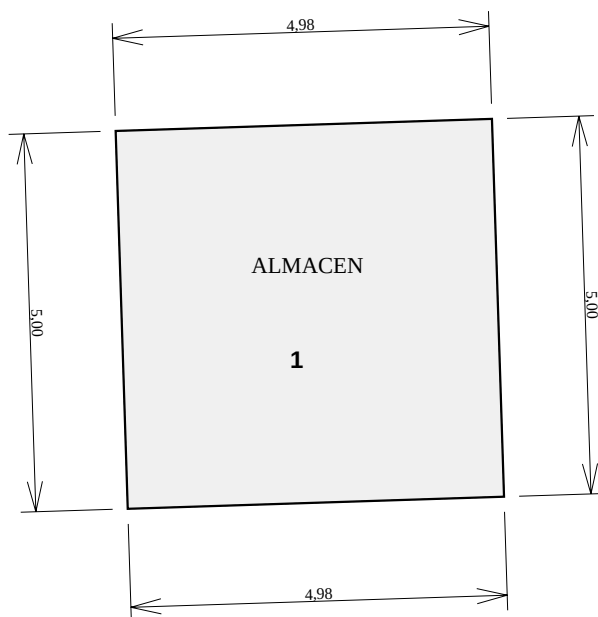
KROKISA • CROQUIS Azpi. • Sub. **0P** Eraik. • Edif. **0001** Solairua • Planta **BAJA** Eskala • Escala **1:100**

1: 15,18 m²



KROKISA • CROQUIS Azpi. • Sub. **0Q** Eraik. • Edif. **0001** Solairua • Planta **BAJA** Eskala • Escala **1:100**

1: 24,90 m²



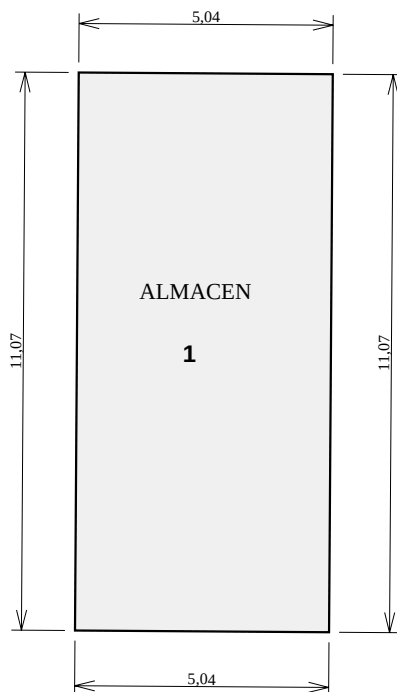
Udalerria • Municipio **BARRUNDIA (13)**

Pol. • Pól. **01**

Lurzatia • Parcela **0506**

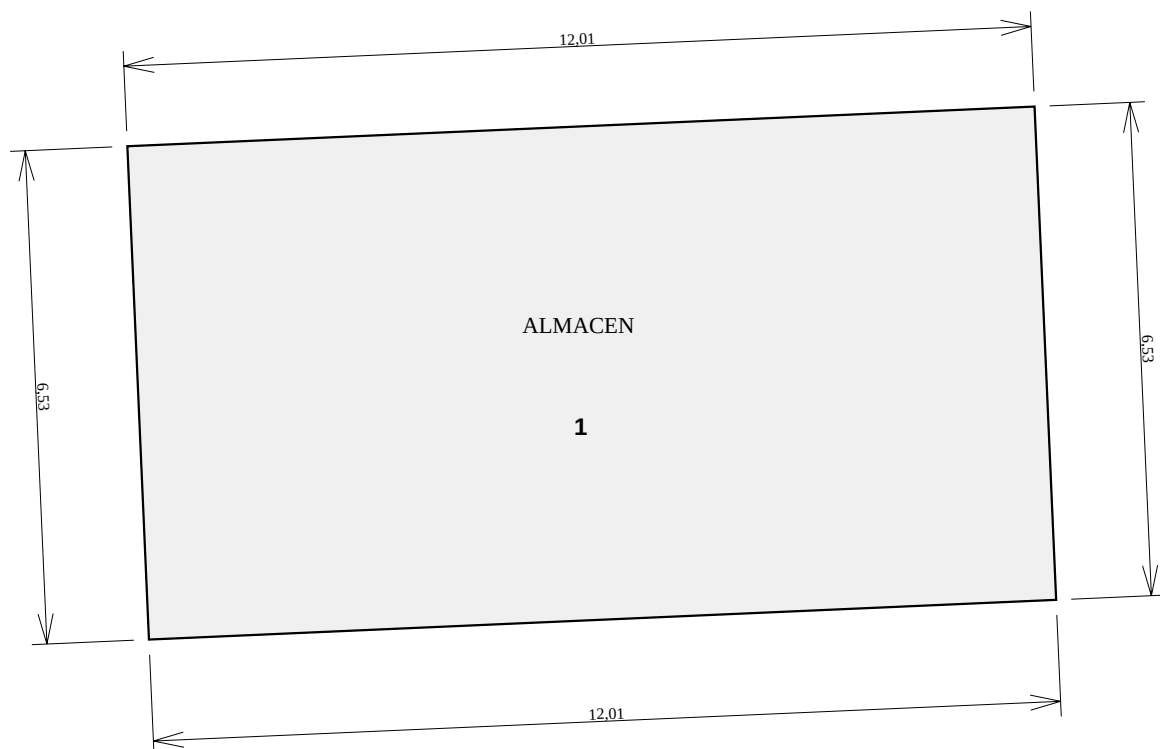
KROKISA • CROQUIS Azpi. • Sub. **0R** Eraik. • Edif. **0001** Solairua • Planta **BAJA** Eskala • Escala **1:150**

1: **55,80 m²**



KROKISA • CROQUIS Azpi. • Sub. **0S** Eraik. • Edif. **0001** Solairua • Planta **BAJA** Eskala • Escala **1:100**

1: **78,43 m²**





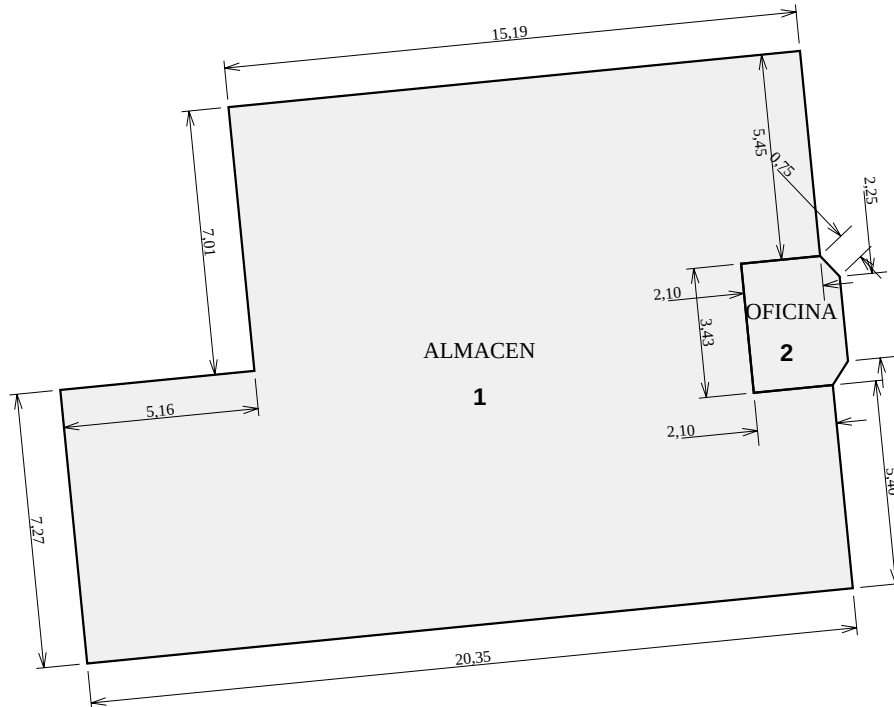
Udalerria • Municipio **BARRUNDIA (13)**

Pol. • Pól. **01**

Lurzatia • Parcela **0506**

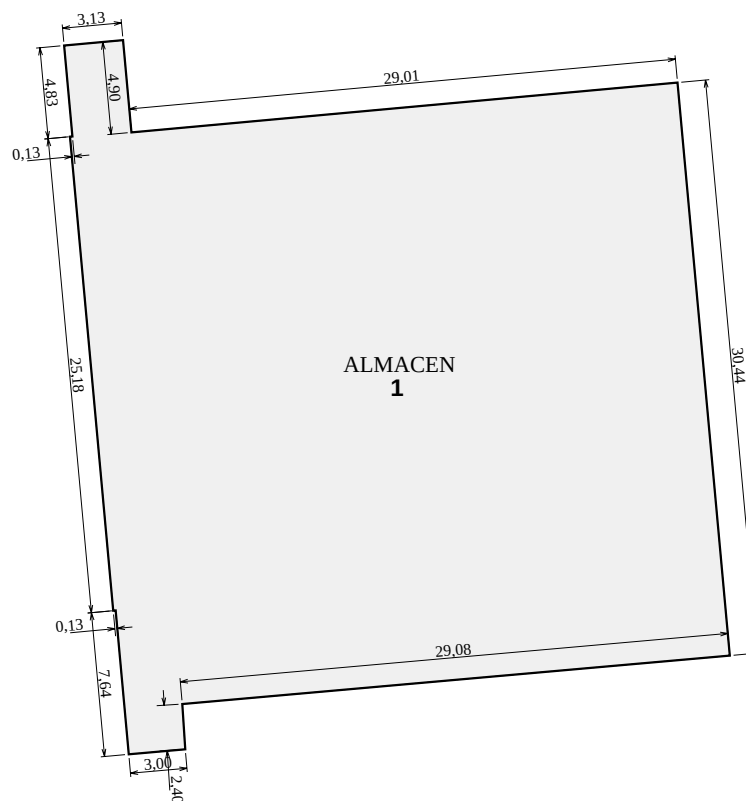
KROKISA • CROQUIS Azpi. • Sub. **0T** Eraik. • Edif. **0001** Solairua • Planta **BAJA** Eskala • Escala **1:200**

1: 247,21 m²
2: 8,51 m²



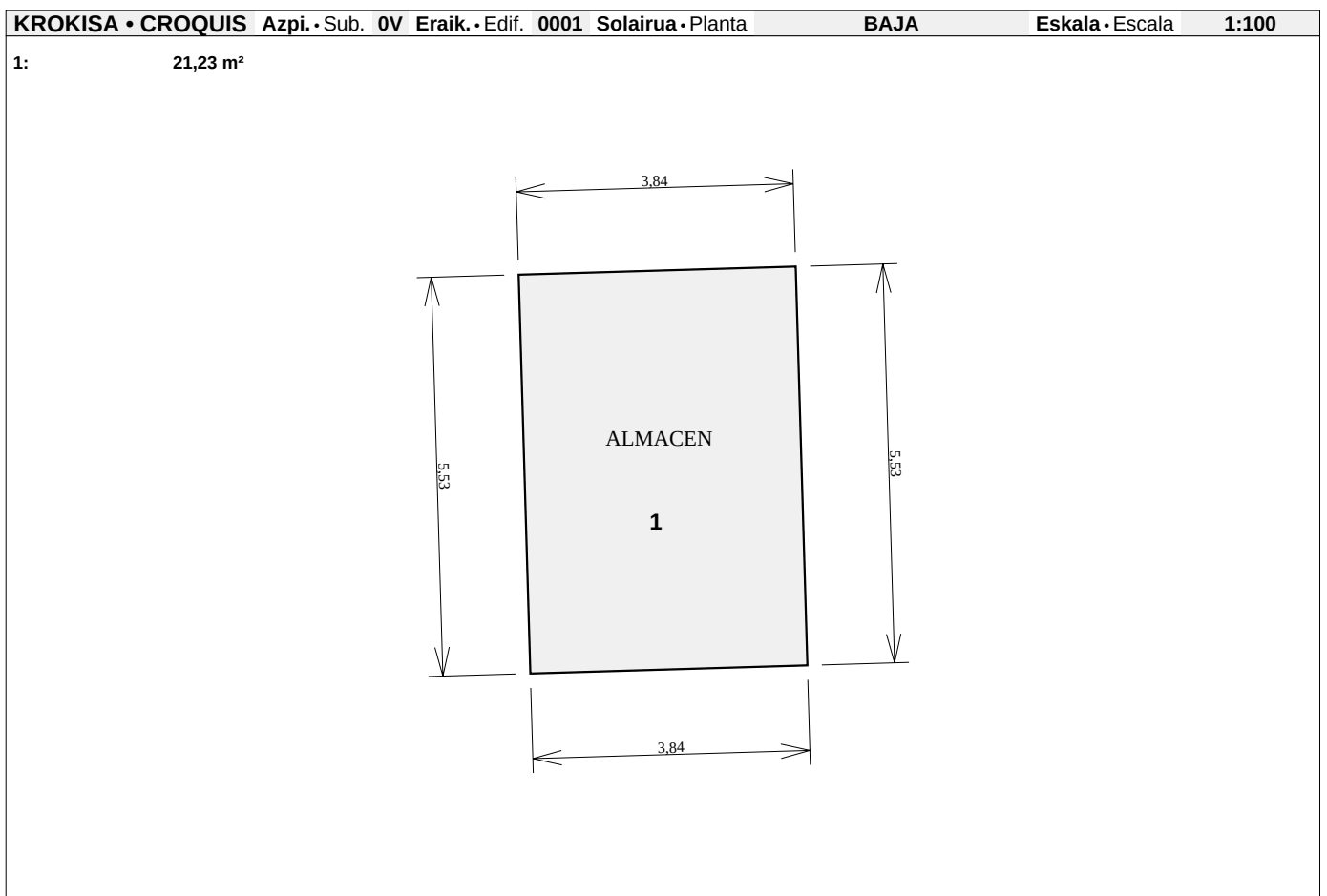
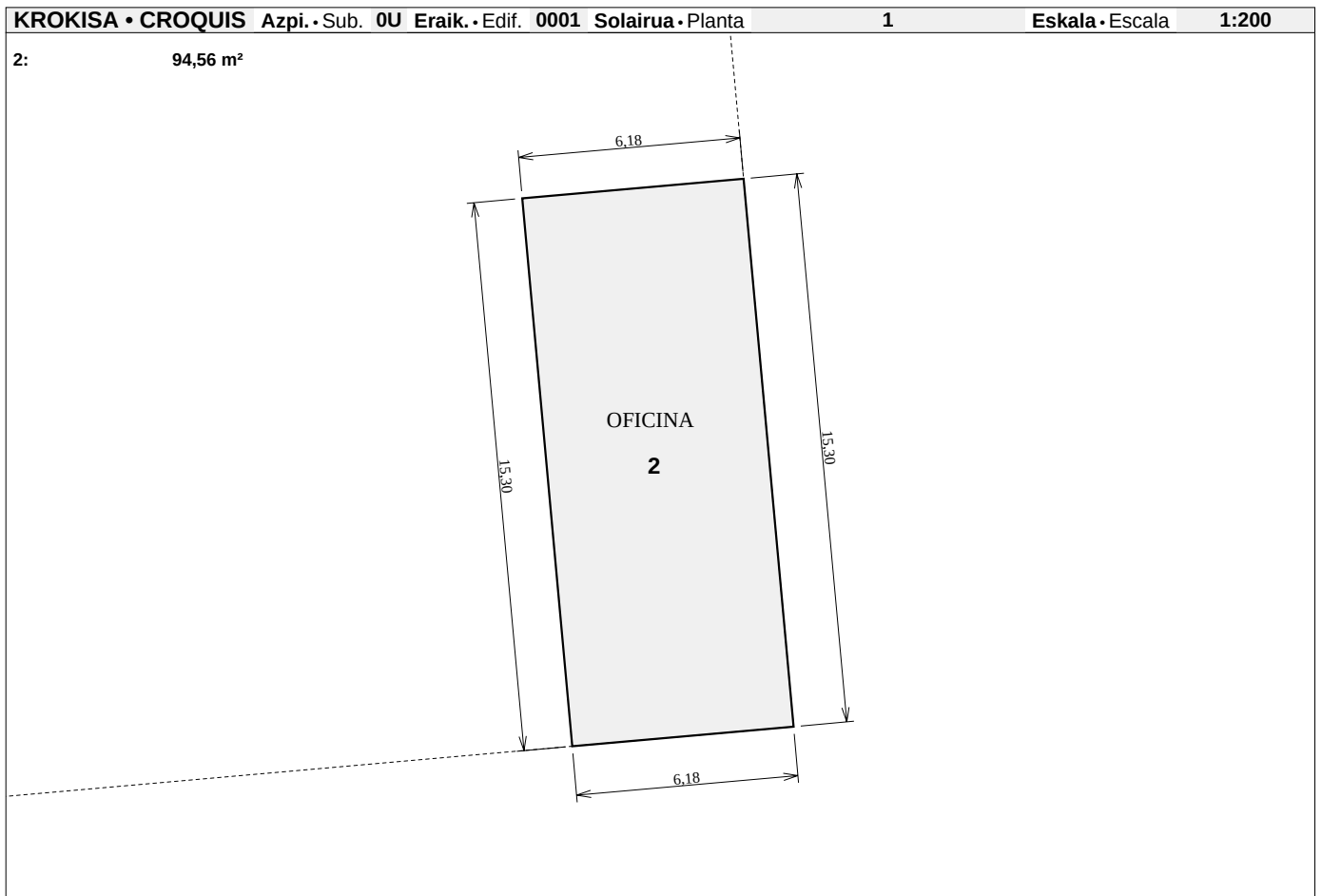
KROKISA • CROQUIS Azpi. • Sub. **0U** Eraik. • Edif. **0001** Solairua • Planta **BAJA** Eskala • Escala **1:400**

1: 1.002,77 m²





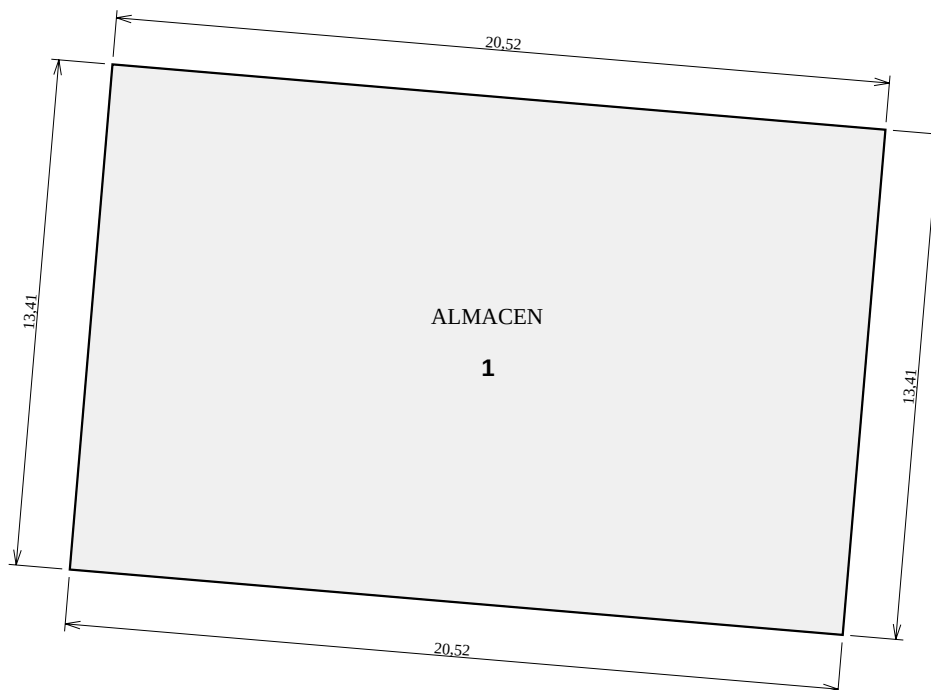
Udalerria • Municipio **BARRUNDIA (13)** Pol. • Pól. **01** Lurzatia • Parcela **0506**



Udalerria • Municipio **BARRUNDIA (13)** Pol. • Pól. **01** Lurzatia • Parcela **0506**

KROKISA • CROQUIS Azpi. • Sub. **0W** Eraik. • Edif. **0001** Solairua • Planta **BAJA** Eskala • Escala **1:200**

1: 275,16 m²



KROKISA • CROQUIS Azpi. • Sub. **0X** Eraik. • Edif. **0001** Solairua • Planta **BAJA** Eskala • Escala **1:250**

1: 194,29 m²
 PORCHE50%: 7,04 m²

