GOBIERNO DE ESPAÑA

MINISTERIO DE HACIENDA Y FUNCIÓN PÚBLICA

SECRETARÍA DE ESTADO DE HACIENDA

DIRECCIÓN GENERAL DEL CATASTRO

CONSULTA DESCRIPTIVA Y GRÁFICA DE DATOS CATASTRALES DE BIEN INMUEBLE

Referencia catastral: 33002A064003170000JM

DATOS DESCRIPTIVOS DEL INMUEBLE

Localización:

Polígono 64 Parcela 317

VEGA. ALLER [ASTURIAS]

Clase: URBANO

Uso principal: Suelo sin edif.

Superficie construida:

Año construcción:

Cultivo

Subparcela	Cultivo/aprovechamiento	Intensidad Productiva	Superficie m²
0	C- Labor o Labradío secano	01	581

PARCELA

Superficie gráfica: 581 m2

Participación del inmueble: 100,00 %

Tipo:

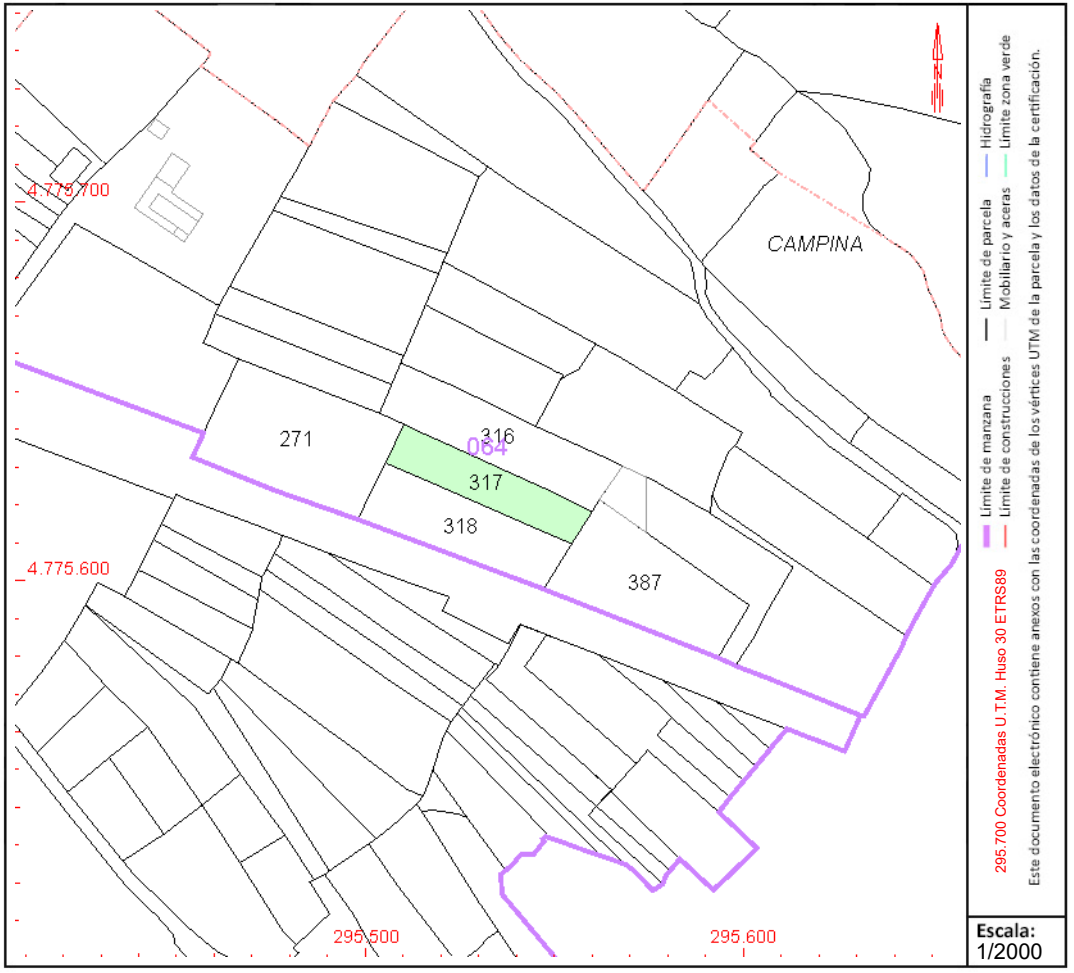

Este documento no es una certificación catastral, pero sus datos pueden ser verificados a través del "Acceso a datos catastrales no protegidos de la SEC"

Martes , 8 de Noviembre de 2022

GOBIERNO DE ESPAÑA

MINISTERIO DE HACIENDA Y FUNCIÓN PÚBLICA

SECRETARÍA DE ESTADO DE HACIENDA

DIRECCIÓN GENERAL DEL CATASTRO

CONSULTA DESCRIPTIVA Y GRÁFICA DE DATOS CATASTRALES DE BIEN INMUEBLE

Referencia catastral: 33002A064003190000JK

DATOS DESCRIPTIVOS DEL INMUEBLE

Localización:

Polígono 64 Parcela 319

VEGA. ALLER [ASTURIAS]

Clase: URBANO

Uso principal: Suelo sin edif.

Superficie construida:

Año construcción:

Cultivo

Subparcela	Cultivo/aprovechamiento	Intensidad Productiva	Superficie m²
0	C- Labor o Labradío secano	01	408

PARCELA

Superficie gráfica: 408 m2

Participación del inmueble: 100,00 %

Tipo:

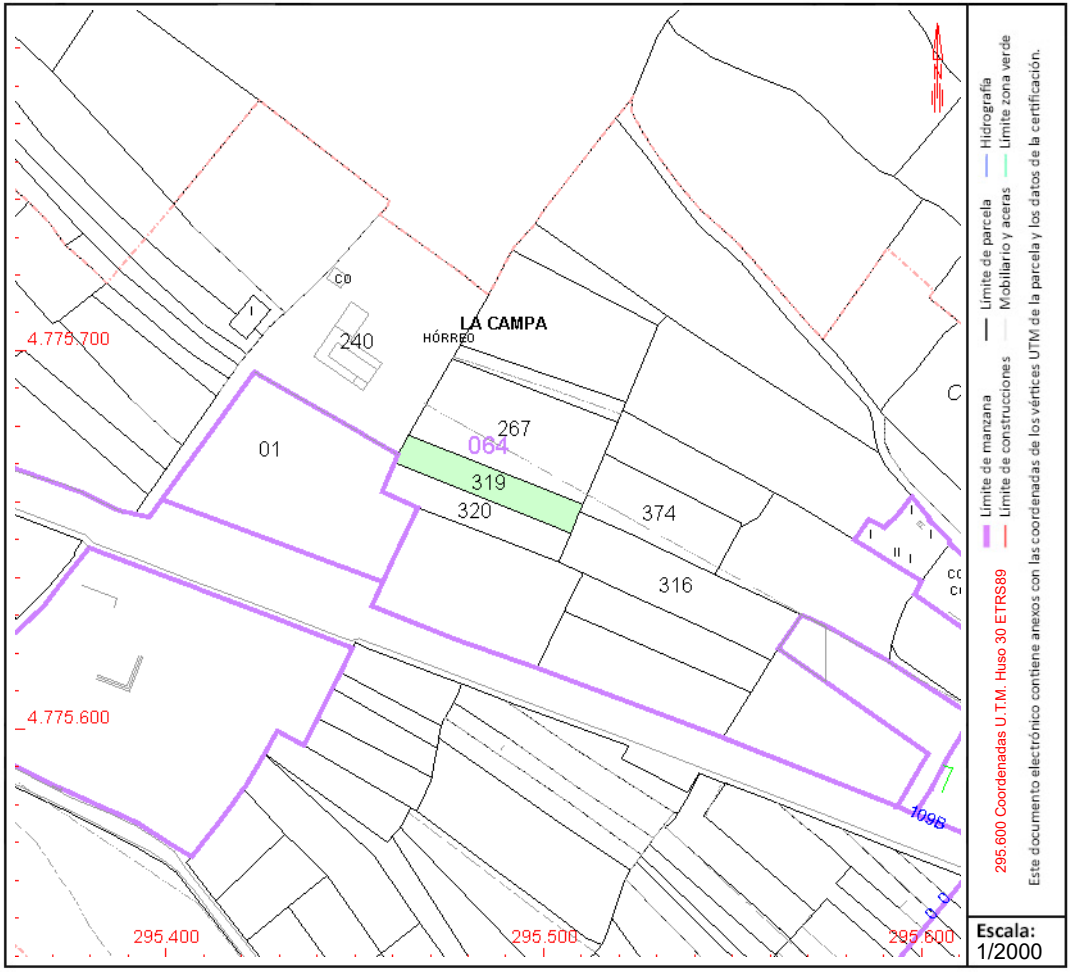

Este documento no es una certificación catastral, pero sus datos pueden ser verificados a través del "Acceso a datos catastrales no protegidos de la SEC"

Viernes , 11 de Noviembre de 2022

GOBIERNO DE ESPAÑA

MINISTERIO DE HACIENDA Y FUNCIÓN PÚBLICA

SECRETARÍA DE ESTADO DE HACIENDA

DIRECCIÓN GENERAL DEL CATASTRO

CONSULTA DESCRIPTIVA Y GRÁFICA DE DATOS CATASTRALES DE BIEN INMUEBLE

Referencia catastral: 33002A064003200000JM

DATOS DESCRIPTIVOS DEL INMUEBLE

Localización:

Polígono 64 Parcela 320

VEGA. ALLER [ASTURIAS]

Clase: URBANO

Uso principal: Suelo sin edif.

Superficie construida:

Año construcción:

Cultivo

Subparcela	Cultivo/aprovechamiento	Intensidad Productiva	Superficie m²
0	C- Labor o Labradío secano	01	425

PARCELA

Superficie gráfica: 425 m2

Participación del inmueble: 100,00 %

Tipo:

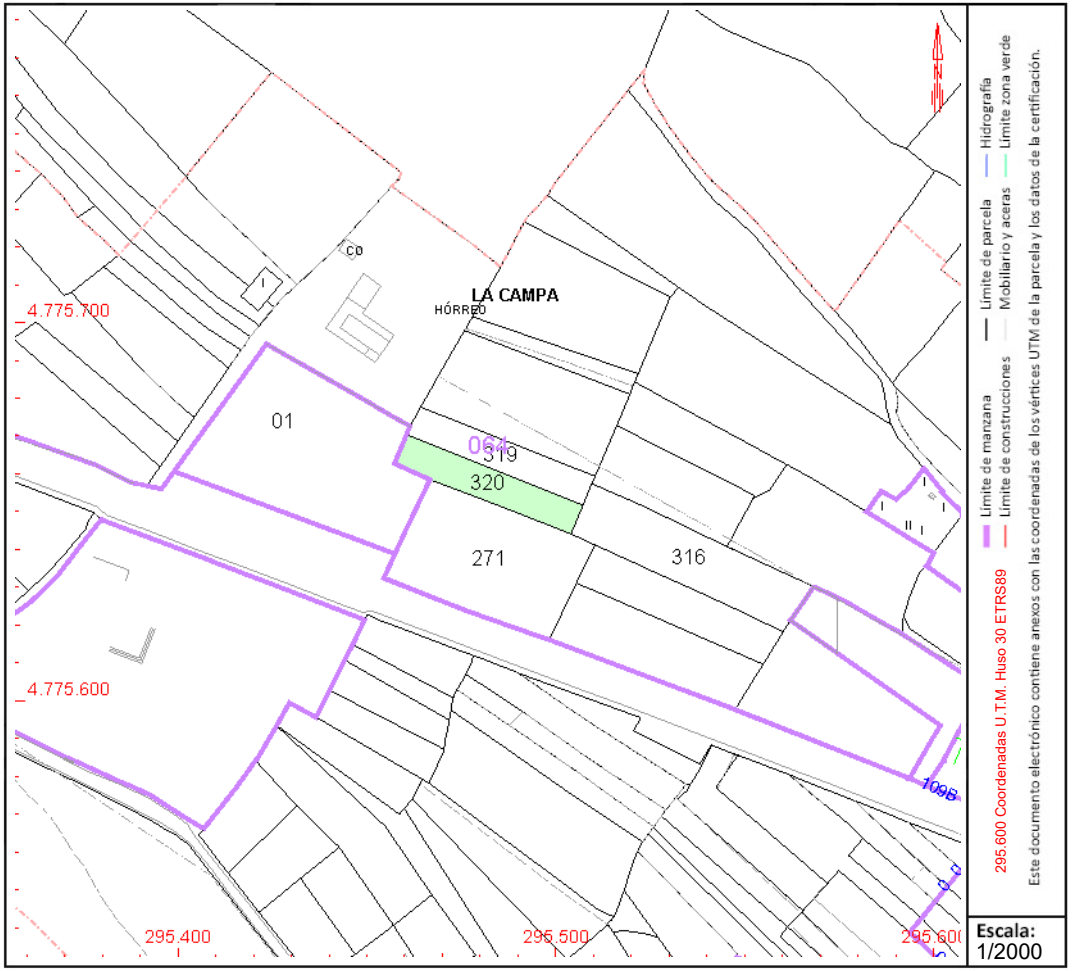

Este documento no es una certificación catastral, pero sus datos pueden ser verificados a través del "Acceso a datos catastrales no protegidos de la SEC"

Viernes , 11 de Noviembre de 2022

GOBIERNO DE ESPAÑA

MINISTERIO DE HACIENDA Y FUNCIÓN PÚBLICA

SECRETARÍA DE ESTADO DE HACIENDA

DIRECCIÓN GENERAL DEL CATASTRO

CONSULTA DESCRIPTIVA Y GRÁFICA DE DATOS CATASTRALES DE BIEN INMUEBLE

Referencia catastral: 33002A064002710000JZ

DATOS DESCRIPTIVOS DEL INMUEBLE

Localización:

Polígono 64 Parcela 271

VERDIANE. ALLER [ASTURIAS]

Clase: URBANO

Uso principal: Suelo sin edif.

Superficie construida:

Año construcción:

Cultivo

Subparcela	Cultivo/aprovechamiento	Intensidad Productiva	Superficie m²
0	C- Labor o Labradío secano	02	1.341

PARCELA

Superficie gráfica: 1.341 m2

Participación del inmueble: 100,00 %

Tipo:

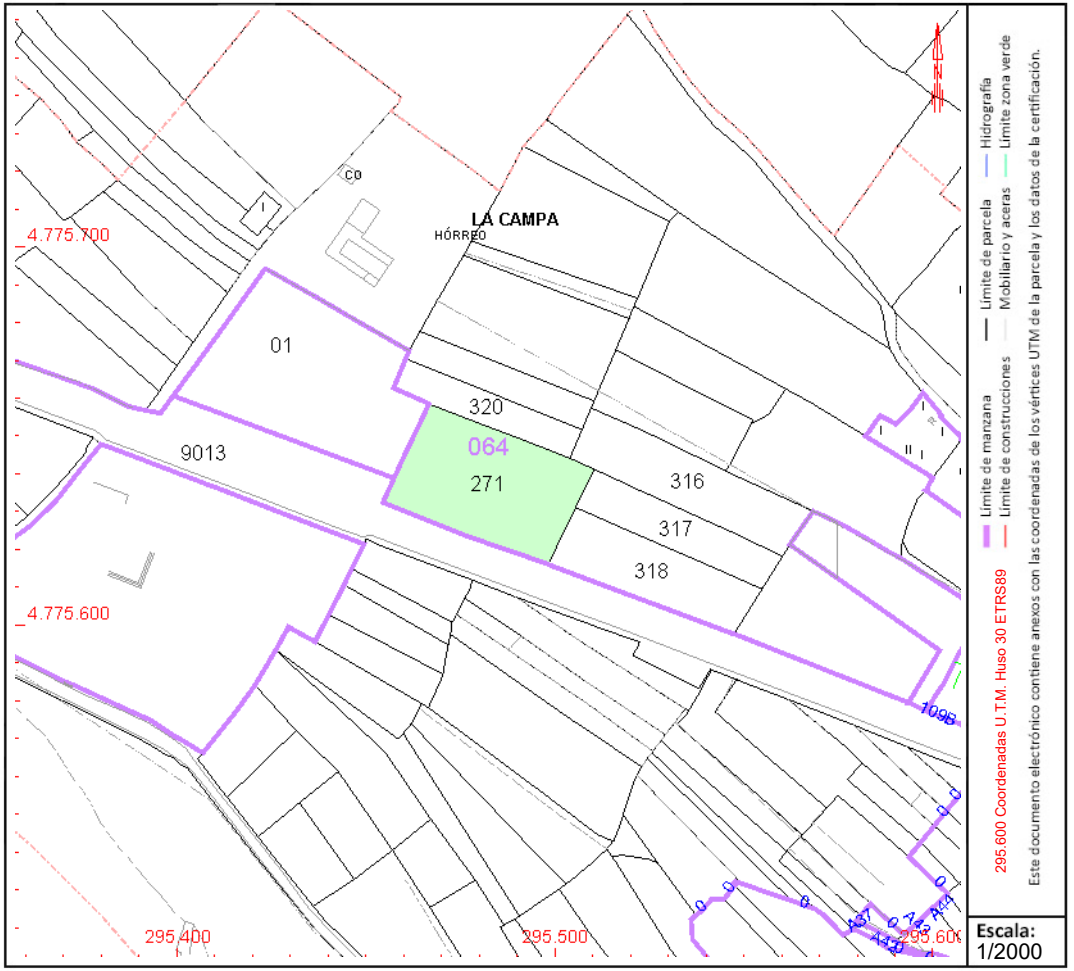

Este documento no es una certificación catastral, pero sus datos pueden ser verificados a través del "Acceso a datos catastrales no protegidos de la SEC"

Martes , 8 de Noviembre de 2022

GOBIERNO DE ESPAÑA

MINISTERIO DE HACIENDA Y FUNCIÓN PÚBLICA

SECRETARÍA DE ESTADO DE HACIENDA

DIRECCIÓN GENERAL DEL CATASTRO

CONSULTA DESCRIPTIVA Y GRÁFICA DE DATOS CATASTRALES DE BIEN INMUEBLE

Referencia catastral: 33002A064003180000JO

DATOS DESCRIPTIVOS DEL INMUEBLE

Localización:

Polígono 64 Parcela 318

VEGA. ALLER [ASTURIAS]

Clase: URBANO

Uso principal: Suelo sin edif.

Superficie construida:

Año construcción:

Cultivo

Subparcela	Cultivo/aprovechamiento	Intensidad Productiva	Superficie m²
0	C- Labor o Labradío secano	02	808

PARCELA

Superficie gráfica: 808 m2

Participación del inmueble: 100,00 %

Tipo:

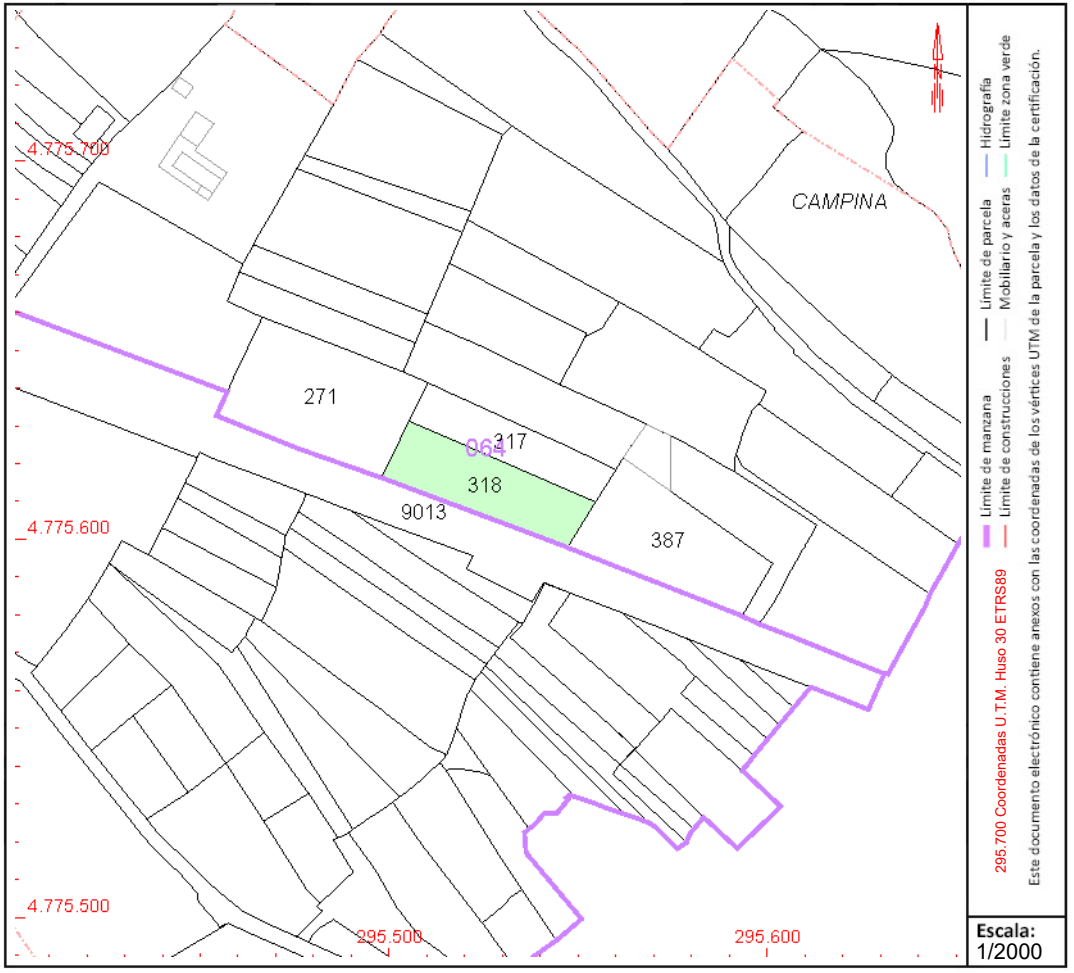

Este documento no es una certificación catastral, pero sus datos pueden ser verificados a través del "Acceso a datos catastrales no protegidos de la SEC"

Martes , 8 de Noviembre de 2022

GOBIERNO DE ESPAÑA

MINISTERIO DE HACIENDA Y FUNCIÓN PÚBLICA

SECRETARÍA DE ESTADO DE HACIENDA

DIRECCIÓN GENERAL DEL CATASTRO

CONSULTA DESCRIPTIVA Y GRÁFICA DE DATOS CATASTRALES DE BIEN INMUEBLE

Referencia catastral: 33002A064002670000JS

DATOS DESCRIPTIVOS DEL INMUEBLE

Localización:

Polígono 64 Parcela 267

C CARRIE. ALLER [ASTURIAS]

Clase: URBANO

Uso principal: Suelo sin edif.

Superficie construida:

Año construcción:

Cultivo

Subparcela	Cultivo/aprovechamiento	Intensidad Productiva	Superficie m²
0	PD Prados o praderas	01	1.122

PARCELA

Superficie gráfica: 1.122 m2

Participación del inmueble: 100,00 %

Tipo:

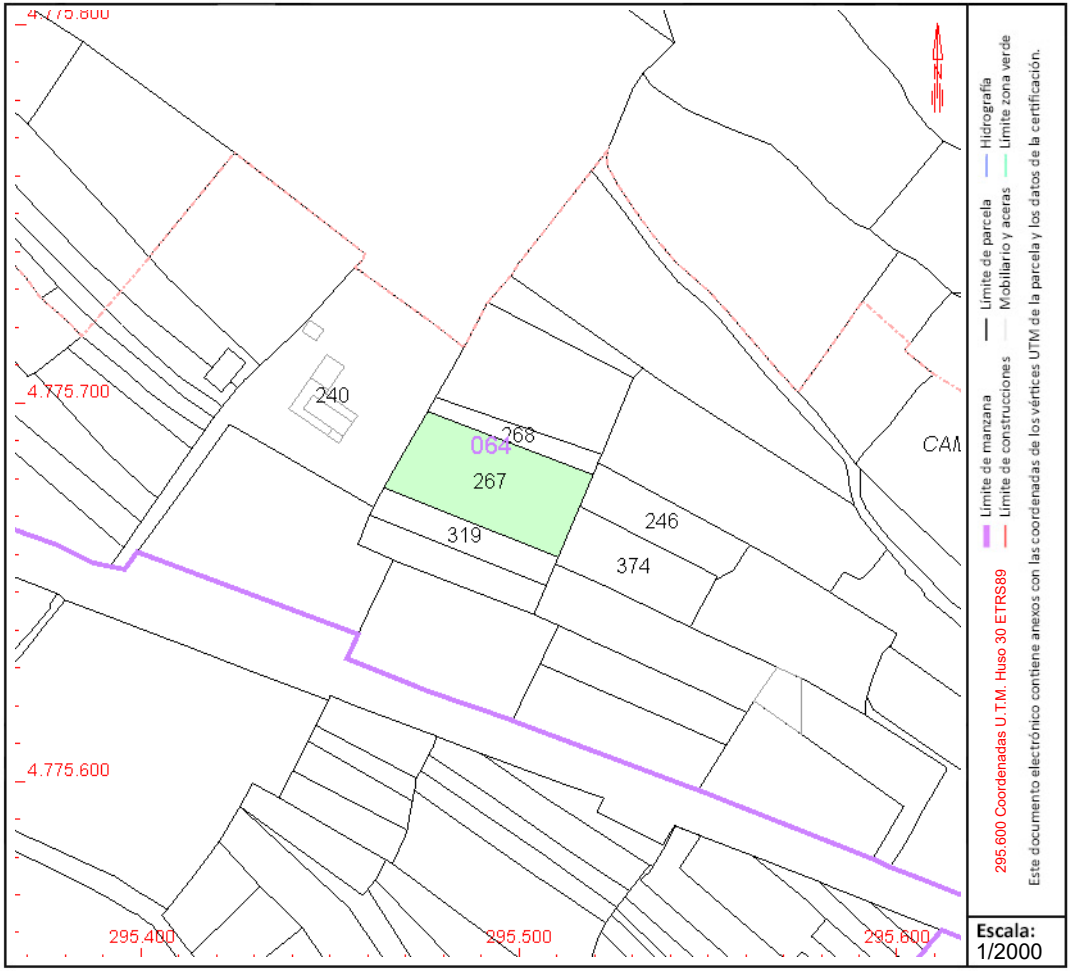

Este documento no es una certificación catastral, pero sus datos pueden ser verificados a través del "Acceso a datos catastrales no protegidos de la SEC"

Martes , 8 de Noviembre de 2022